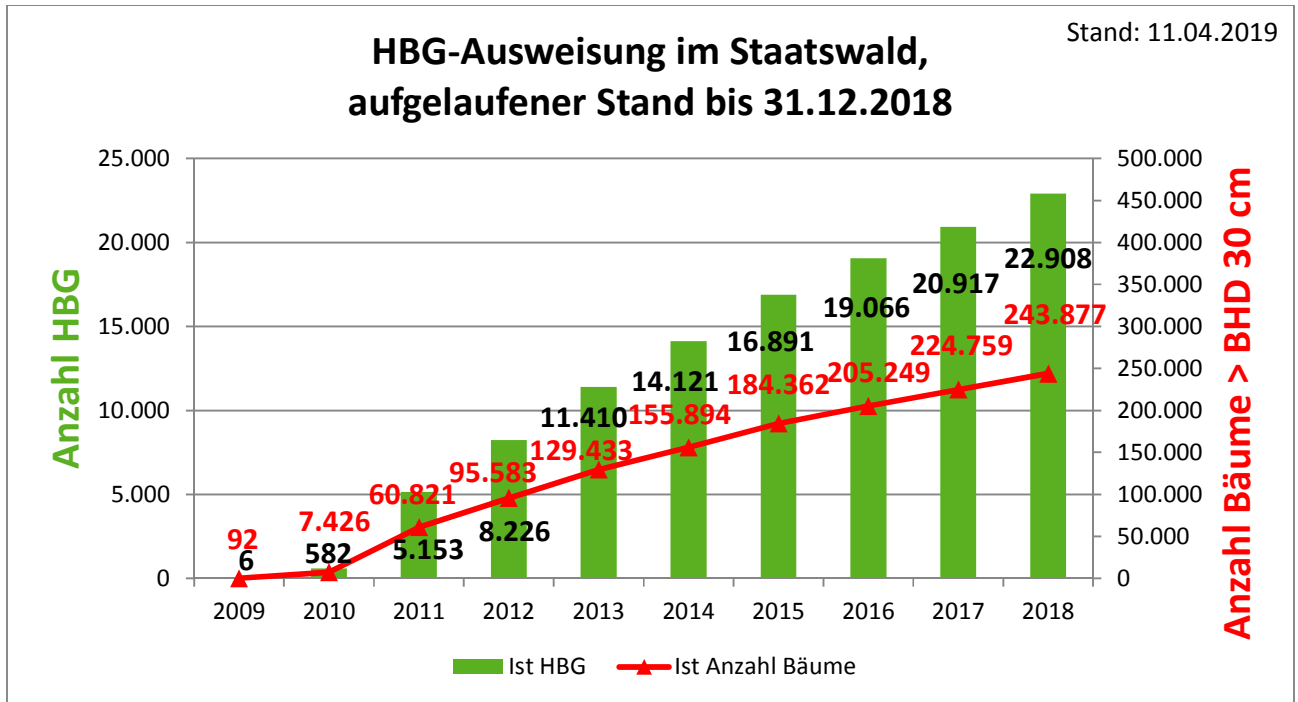
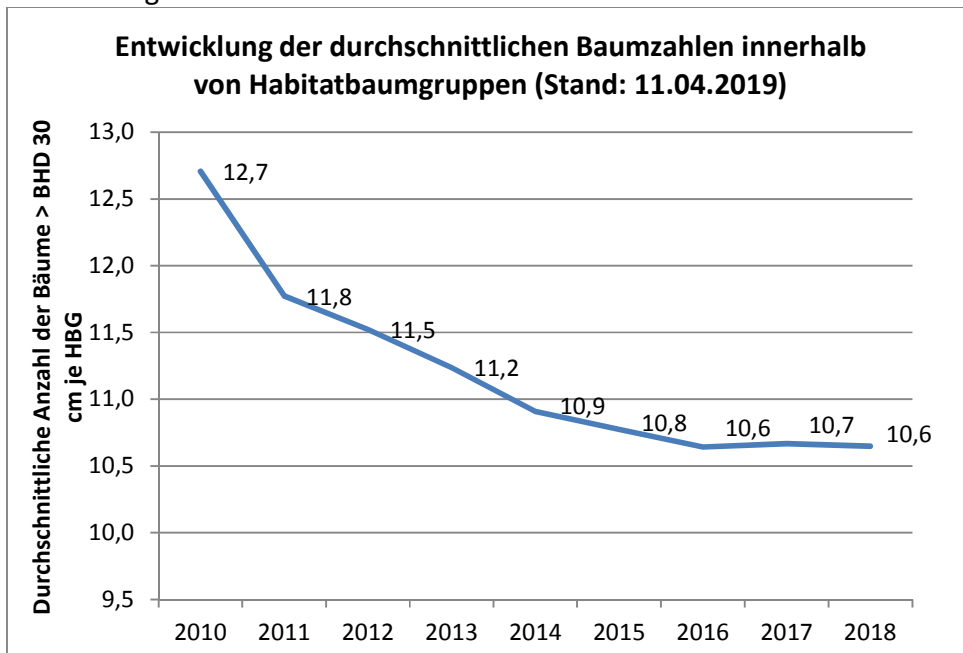


Vollzug 2018

Habitatbaumgruppen (HBG)



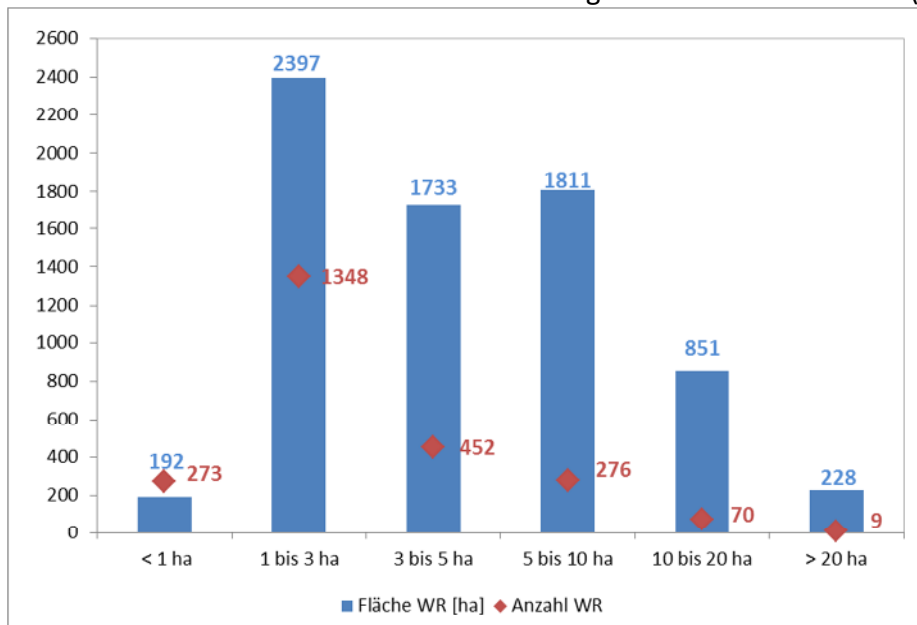
Entwicklung der Baumzahlen innerhalb der HBG



Waldrefugien (WR)

Aufgelaufener Stand zum 31.12. des Jahres inkl. FE-Stichtag 01.01. des darauffolgenden Jahres	2010	2011	2012	2013 ¹	2014	2015	2016	2017	2018 ^{2,3}
Anzahl der Bestände, in denen ein WR ausgewiesen wurde	1.324	642	901	885	1.218	1.563	1.835	2.380	2.428
Gesamtfläche [ha]	1.418	2.017	2.981	2.835	3.798	4.856	5.671	7.080	7.210
Durchschnittliche Flächengröße [ha]	1,0	3,1	3,3	2,9	3,1	3,1	3,1	3,0	2,9
pro Jahr hinzugekommen [ha]		599	964	-146	963	1.058	815	1.409	130

Fläche und Anzahl der Bestände mit Waldrefugien nach Größenklassen (Stand: 31.12.2018)



¹ Zwischen 2012 und 2013 wurden nur zwei Betriebe mit sehr geringem Staatswaldanteil eingerichtet.

Der Flächenrückgang von rund 146 ha ist auf folgende Gründe zurückzuführen:

1. Änderungen an der zum Zeitpunkt der Meldung 31.12.2012 noch nicht endgültig abgeschlossene FE
2. Korrekturen der WR-Ausweisung bei WR kleiner 1 ha und
3. Korrekturen von WR in Schonwäldern in 2013
4. Auf „ungültig“ gesetzte WR im Ortenaukreis (38,8 ha) (Februar 2014)
5. Abgang in Nationalpark: 61,3 ha (Februar 2014)

² Für den FE-Stichtag 01.01.2019 liegen derzeit noch keine endgültigen Daten vor. Dadurch können sich geringfügige Änderungen an der Größe und Anzahl der WR ergeben.

³ Im Jahr 2018 wurde nur der Staatswald Lörrach eingerichtet. Die Einrichtung weiterer Staatswaldflächen wurde aufgrund der anstehenden Forstneuorganisation ausgesetzt.